
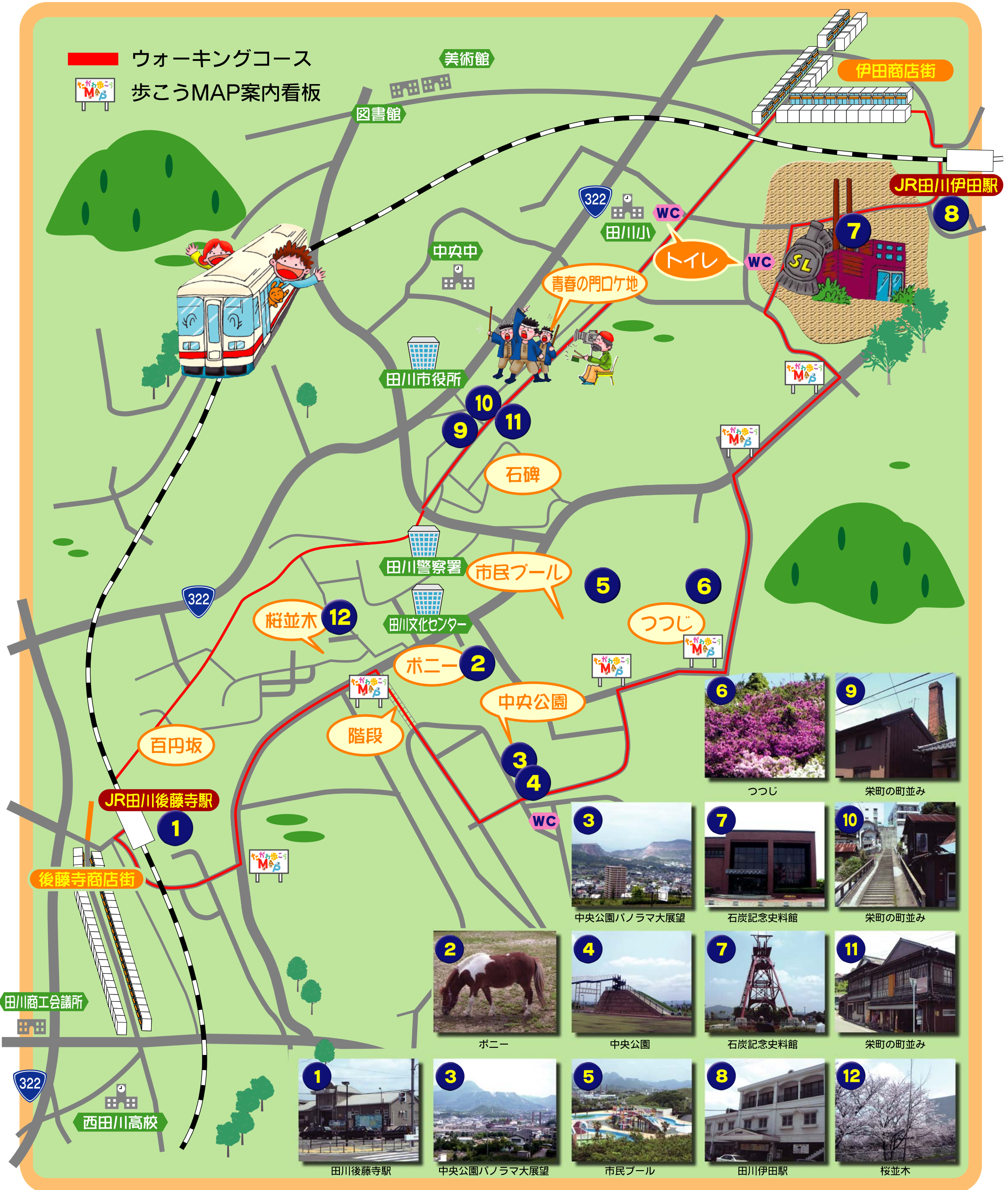


たかがわ歩こうMAP

伊田～後藤寺間を楽しく歩こう

監修・制作：田川商工会議所 青年部 まちづくり委員会

— ウォーキングコース
 歩こうMAP案内看板

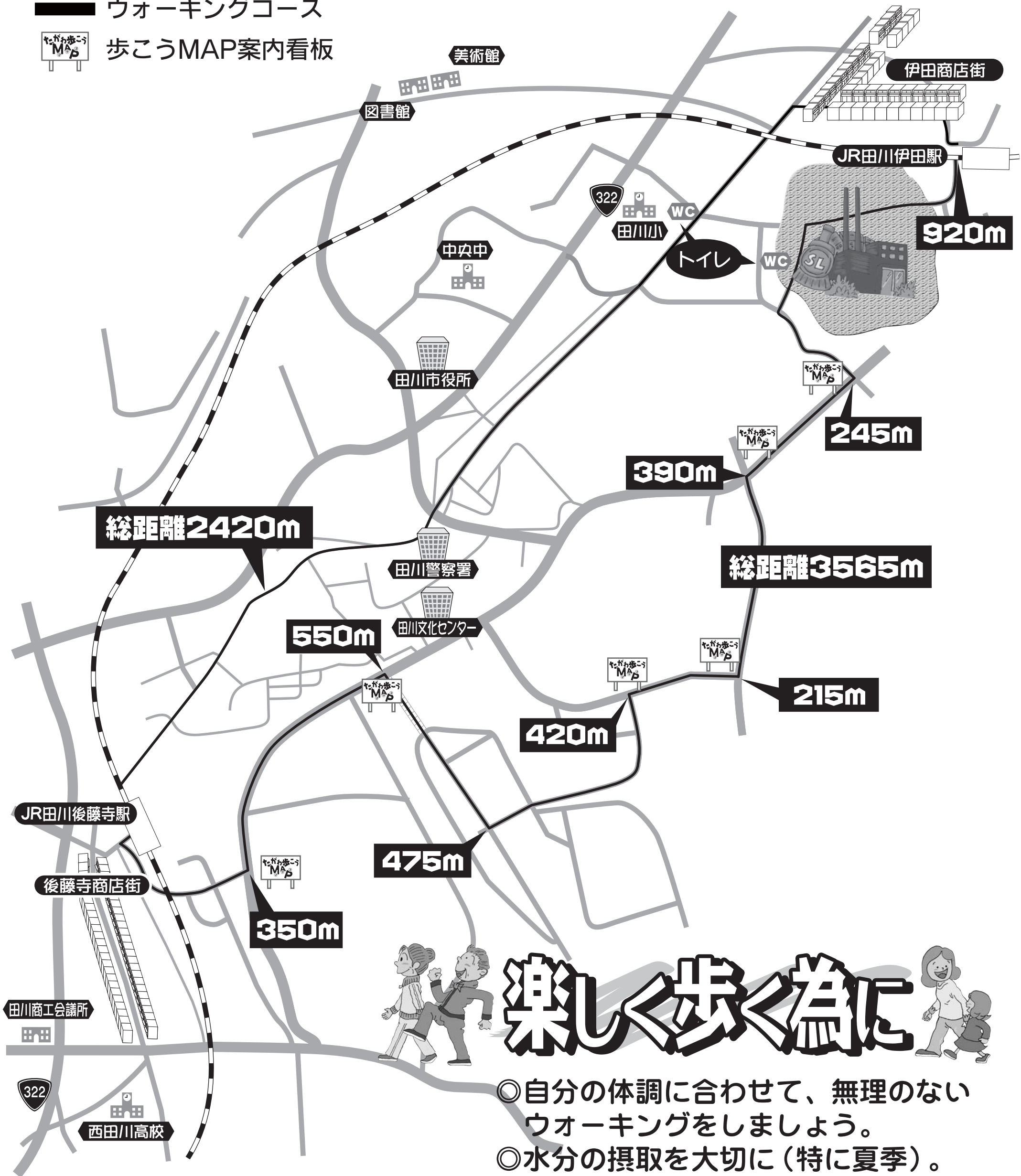


1 JR田川後藤寺駅
 2 ポニー
 3 中央公園
 4 階段
 5 市民プール
 6 つつじ
 7 石炭記念史料館
 8 田川伊田駅
 9 栄町の町並み
 10 栄町の町並み
 11 栄町の町並み
 12 桜並木

田川商工会議所
 西田川高校
 田川文化センター
 田川警察署
 田川市役所
 田川小
 中央中
 図書館
 美術館
 伊田商店街
 JR田川伊田駅
 青春の門ヶ地
 トイレ
 WC
 石碑
 百円坂
 桜並木

田川後藤寺駅
 後藤寺商店街
 中央公園パノラマ大展望
 石炭記念史料館
 石炭記念史料館
 栄町の町並み
 栄町の町並み
 栄町の町並み
 ポニー
 中央公園
 中央公園パノラマ大展望
 市民プール
 田川伊田駅
 桜並木

- ウォーキングコース
- 歩こうMAP案内看板



楽しく歩く為に

- ◎自分の体調に合わせて、無理のないウォーキングをしましょう。
- ◎水分の摂取を大切に（特に夏季）。

- ◎自分のゴミは自分の責任で持ち帰りましょう。
- ◎車には十分に注意しましょう。特に平松～栄町は歩道がありませんので、十分に注意して下さい。
- ◎早朝や夜間は、車から見えやすいものを身に付ける等、事故防止につとめましょう。